

Platí pouze se sdělením číslo 0101239799.


Zakreslené polohy zařízení v příloze jsou pouze informativní.


Situační výkres zájmového území (klad mapových listů)





Není-li zobrazena katastrální mapa, zadejte žádost znovu. Katastrální mapa je generována prostřednictvím externí WMS služby, jejíž provoz nezajišťuje společnost ČEZ Distribuce, a. s.


LEGENDA



Podzemní vedení NN do 1 kV



Nadzemní vedení NN do 1 kV



Podzemní vedení VN do 35 kV



Nadzemní vedení VN do 35 kV



Podzemní vedení VVN 110 kV



Nadzemní vedení VVN 110 kV



NN přívod odběratele



Zařízení technické infrastruktury



Cizí energetické vedení



Zájmové území



Stanice do 52 kV - stožárová



Stanice do 52 kV - zděná



Transformovna (nad 52 kV)



Probíhající investice ČEZ Distribuce



Stanice ČEZ Distribuce ve výstavbě


Zařízení ČEZ Distribuce ve výstavbě



Hranice katastrálního území



Nadzemní síť pro elektronickou komunikaci



Podzemní síť pro elektronickou komunikaci



HDPE trubka


Souběhy sítí pro elektronickou komunikaci s energetickými sítěmi:



Souběh s podzemním vedením NN do 1 kV


Souběh s nadzemním vedením NN do 1 kV


Souběh s podzemním vedením VN do 35 kV


Souběh s nadzemním vedením VN do 35 kV


Souběh s podzemním vedením VVN 110 kV


Souběh s nadzemním vedením VVN 110 kV